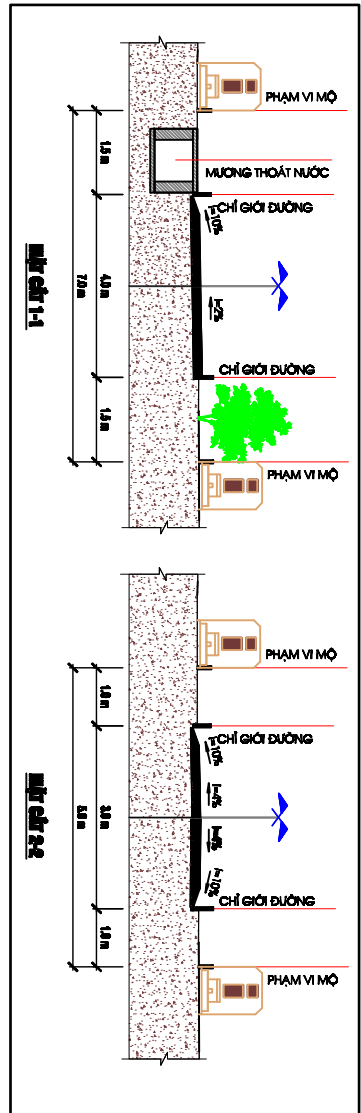

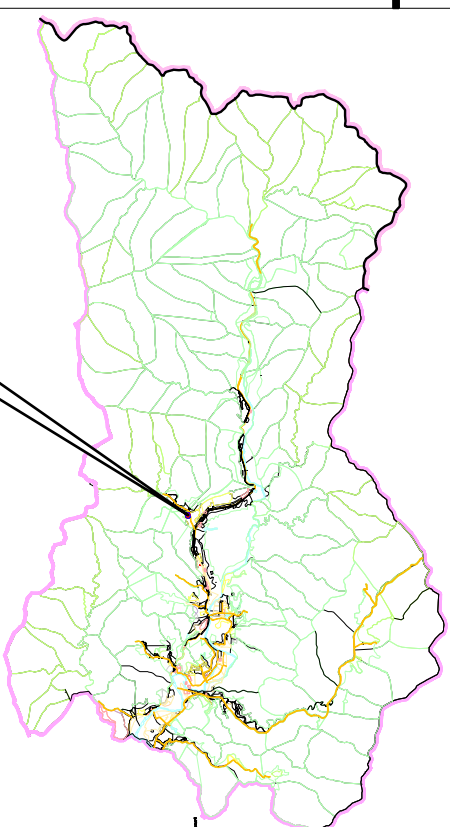


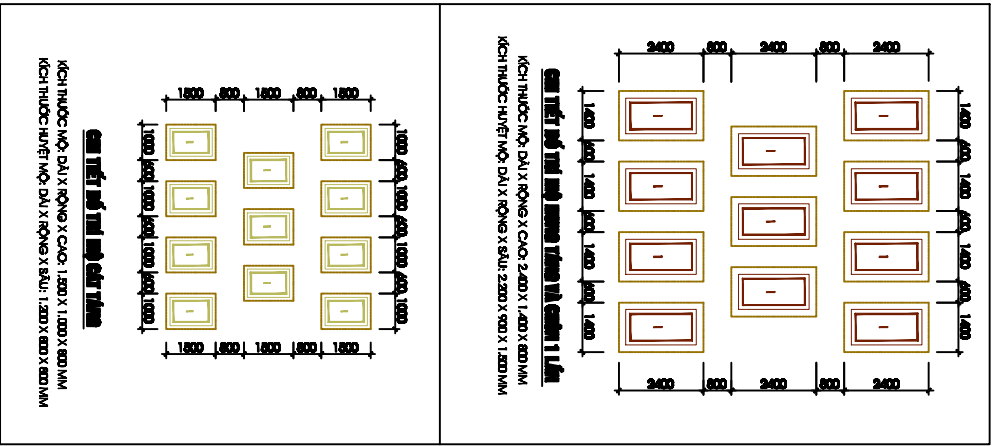
**UBND XÃ SƠN HỒNG - HUYỆN HƯƠNG SƠN**  
**QUY HOẠCH XÂY DỰNG NGHĨA TRANG KHE CỎ THÔN 2**  
**MẶT BẰNG QUY HOẠCH SỬ DỤNG ĐẤT - TỶ LỆ 1/500**  
 ĐỊA ĐIỂM: XÃ SƠN HỒNG - HUYỆN HƯƠNG SƠN - TỈNH HÀ TĨNH



**RANH GIỚI KHU ĐẤT QUY HOẠCH:**  
 Được giới hạn bởi các điểm A1, A2...A8. Diện tích: 19.635 m<sup>2</sup>.  
 + Phía Bắc giáp đường giao thông;  
 + Phía Nam giáp đất của xã Sơn Hồng;  
 + Phía Đông giáp đất của xã Sơn Hồng;  
 + Phía Tây giáp khe Cỏ.



**VỊ TRÍ KHU ĐẤT**



**CHỮ THÍCH:**

	ĐƯỜNG
	CHỈ GIỚI ĐƯỜNG
	PHẠM VI MỘC
	PHẠM VI NHÀ
	CHỈ GIỚI ĐƯỜNG
	MƯỜNG THOÁT NƯỚC
	PHẠM VI MỘC

**GHI CHÚ:**

STT	HÀNG MỤC	DIỆN TÍCH	TỶ LỆ (%)
1	- CÔNG CHÁNH	202 m <sup>2</sup>	1,29
2	- KHU HỒN LỄ	202 m <sup>2</sup>	1,13
3	- BẾP BẾP	202 m <sup>2</sup>	1,13
4	- KHU MỘ HƯƠNG TÁNG	2.000 m <sup>2</sup>	10,18
5	- KHU MỘ CÁT TÁNG, XE NƠI ĐÀM	2.404 m <sup>2</sup>	12,24
6	- BUGHƠ QUAO THƯỜNG HỒN BỐ	4.839 m <sup>2</sup>	24,61
7	- CÂY XANH CÁCH LY, THẠNH CỎ	3.191 m <sup>2</sup>	16,23
8	- MẶT MỘ ĐÁT CỎ	4.178 m <sup>2</sup>	21,26

**CHỈ TIÊU KỸ THUẬT:**

- DIỆN TÍCH LẬP QUY HOẠCH: 19.635 m<sup>2</sup>
- DIỆN TÍCH XÂY DỰNG: 14.872 m<sup>2</sup>
- MẶT BỜ XÂY DỰNG: 27,80 %
- HỆ SỐ SỬ DỤNG ĐẤT: 1,41 LẦN
- TẦNG CAO: 1 TẦNG

CƠ QUAN CHẤP THUẬN UBND HUYỆN HƯƠNG SƠN	CHỦ TỊCH
KÊNH HỌ QUÊ QUẢN LÝ SỐ: ..... NGÀY: ..... THÁNG: ..... NĂM: 2020	TRƯỞNG PHÒNG
CƠ QUAN THẨM ĐỊNH ỦY BAN NHÂN DÂN XÃ SƠN HỒNG	CHỦ TỊCH
KÊNH HỌ QUÊ QUẢN LÝ SỐ: ..... NGÀY: ..... THÁNG: ..... NĂM: 2020	CHỦ TỊCH
QUY HOẠCH XÂY DỰNG NGHĨA TRANG KHE CỎ THÔN 2 MẶT BẰNG QUY HOẠCH SỬ DỤNG ĐẤT - TỶ LỆ 1/500	CHỦ TỊCH
THỜI GIAN: 01/01/2020 TỶ LỆ: 1/500	CHỦ TỊCH
CHỖ THÌ: ..... HỌ TÊN: .....	CHỦ TỊCH
CHỖ THÌ: ..... HỌ TÊN: .....	CHỦ TỊCH
CHỖ THÌ: ..... HỌ TÊN: .....	CHỦ TỊCH
CHỖ THÌ: ..... HỌ TÊN: .....	CHỦ TỊCH



**CÔNG TY CỔ PHẦN XÂY DỰNG VÀ THIẾT KẾ KINH DOANH**